


COMUNE DI PORTOFERRAIO
 PROVINCIA DI LIVORNO










REGOLAMENTO URBANISTICO

TAVOLA 2 *QUADRO CONOSCITIVO*
CARTA DELL'EROSIONE E DELLE SISTEMAZIONI AGRICOLE STORICHE

Adozione: *Approvazione:*

Il Sindaco: **Roberto Peria** *Gruppo di lavoro:*
 coordinamento generale del progetto arch. Mauro Parigi;
 disegno e sviluppo cartografico del territorio e delle opere pubbliche:
 responsabilità del procedimento arch. Silvana Alberti;
 collaborazione tecnica: arch. Silvia Berti, ingegneri geotecnici, dati fotografici,
 rilievi aerea, rilievi satellitari, foto aeree, cartografia, dati fotografici,
 rilievi aerea, rilievi satellitari, foto aeree, cartografia, dati fotografici.

Legenda:

-  Arretramento di spiaggia
-  Aree in erosione superficiale
-  Aree in erosione profonda e dissesto
-  Erosione di scarpata
-  Cave
-  Aree demaniali (interventi antropici, incendi)
-  Falesie in erosione
-  Versanti con sistemazioni storiche degradate fino al 50%
-  Versanti con trattamenti a microvegetazione
 applicati di recente (storie efficienti e recuperabili)

Scala 1:10.000

100 0 100 200 300 400 500 Metri

Elaborazione su base dati SIT Provincia di Livorno
 Dati tecnici derivati dall'omonima carta del Piano Strutturale redatta da
 GEOTECNICA FIRENZE - 2000 (Dott. Gian Luciano Lucarelli)

