






-  Centro storico (Zona A)
-  Nuclei storici ed edifici sparsi
-  Aree insediate urbane ad alta o media densità
-  Aree insediate urbane a bassa densità
-  Aree insediate suburbane
-  Attrezzature e servizi
-  Parcheggi
-  Verde pubblico
-  Parchi territoriali
-  Oasi naturalistiche
-  Aree di recupero territoriale
-  Costa balneabile
-  Aree di trasformazione
-  Sottozona PEEP
-  Sottozona artigianale esistente
-  Sottozona artigianale esistente - aree di completamento
-  Sottozona artigianale di espansione
-  Sottozona attivita' artigianali e impiantanti
-  Sottozona commerciale esistente
-  Sottozona portuale
-  AID sistema della costa
-  Aree AID
-  Prog. complessi d'intervento
-  Strutture ricettive
-  Campeggi
-  Distributori di carburante
-  Aree agricole di tutela ambientale
-  Aree di esclusiva o prevalente funzione agricola

-  Aree AID satire
-  Attrezzature ricettive
-  Limite cartografia di base 2.000/10.000
-  Limite Parco Arcipelago Toscano
-  Limite aree PIME ex PAI

— Zona A - 300 m.
— Zona B - 200 m.

Base cartografica: Carta Tecnica Regionale scala 1:2.000 - 1:10.000



TAVOLA B1	CLASSIFICAZIONE AREE
---------------------	-----------------------------

Adozione:		Approvazione:	
Il Sindaco: <div style="text-align: center;">Roberto Peria</div>	Gruppo di lavoro: Coordinamento generale e progetto: arch. Mauro Parigi dirigente Area V "programmazione e gestione del territorio" del Comune di Pontederiva Collaboratori: Ilaria Belluti, Luisa Redice, Mario Riccioni, Emanuele Montanelli Garante della comunicazione: arch. Elisabetta Colletti		

