





ZONA 1 CENTRO

LETTURA	VIA	B.S. SI/NO	VALORE CEM	COORDINATE GPS	FOTO
1	Piazza Repubblica	X	0.30/Low	42° 48' 54" N - 10°19'55" E	
2	Via Misericordia metà		0.30/Low	42° 48' 53" N - 10°19'59" E	
3	Via Stella metà		0.60	42° 48' 53" N - 10°19'59" E	
4	Via amore metà		0.30/Low	42° 48' 49" N - 10°19'56" E	
5	Porto basso lato sud		0.35	42° 48' 48" N - 10°19'53" E	
6	Via Hugo metà		0.30/Low	42° 48' 58" N - 10°19'50" E	
7	Via Carmine metà		0.30/Low	42° 48' 53" N - 10°19'44" E	
8	Promenade lungo mare		0.30/Low	42° 48' 50" N - 10°19'44" E	
9	Via Lombardi		0.30/Low	42° 48' 52" N - 10°19'42" E	
10	Via Bini		0.30/Low	42° 48' 51" N - 10°19'60" E	
11	Via Padiglione		0.60	42° 49' 00" N - 10°19'55" E	
12	Porto basso Centro		0.30/Low	42° 48' 51" N - 10°19'51" E	

13	Forte Stella		0.80	42° 48' 57" N - 10°20'00" E	
14	Piazza Gramsci		0.30/Low	42° 48' 56" N - 10°19'48" E	
15	Via Galeazze		0.29	42° 48' 53" N - 10°19'53" E	
16	Promenade Lungo Porto		0.30/Low	42° 48' 48" N - 10°19'41" E	
17	Fronte Municipio		0.30/Low	42° 48' 54" N - 10°19'52" E	
18	Proseguo di Via Galeazze		0.30/Low	42° 48' 52" N - 10°19'47" E	
19	Punta Darsena Medicea		0.43	42° 48' 45" N - 10°19'50" E	
20	Piazza Traditi		0.30/Low	42° 48' 52" N - 10°20'00" E	








ZONA 2 FORTE FALCONE

LETTURA	VIA	B.S. SI/NO	VALORE CEM	COORDINATE GPS	FOTO
1	Fronte Tralicci Forte		0.30/Low	42° 48' 52" N - 10°19'40" E	
2	Via Marconi metà		0.30/Low	42° 48' 56" N - 10°19'42" E	
3	Via Senno/Lungo-porto		0.60	42° 48' 59" N - 10°19'34" E	
4	Lato Forte	X	1.93	42° 48' 52" N - 10°19'34" E	

ZONA 3 PERIFERICA 1 - OVEST

LETTURA	VIA	B.S. SI/NO	VALORE CEM	COORDINATE GPS	FOTO
1	Via Cairoli		0.30/Low	42° 48' 57" N - 10°19'30" E	
2	Via San Rocco ospedale	X	0.30/Low	42° 48' 55" N - 10°19'12" E	
3	Via San Rocco		0.37	42° 49'00 " N - 10°19'13" E	
4	Viale de' Gasperi/Viale Einaudi		0.34	42° 49' 04" N - 10°18'59" E	
5	Via Consumella metà via	X	0.27	42° 48' 56" N - 10°19'04" E	
6	Metà viale Einaudi		0.30/Low	42° 49' 06" N - 10°18'48" E	
7	Fine Viale Einaudi/Zona Res.	X	0.30/Low	42° 49' 06" N - 10°18'28" E	
8	Via Albereto/Zona Residenziale		0.30/Low	42° 48' 57" N - 10°18'28" E	
9	Piazzetta dopo viale Einaudi		0.30/Low	42° 49' 11" N - 10°18'49" E	
10	Case sparse via Albereto met�		0.30/Low	42° 48' 57" N - 10°18'36" E	

ZONA 4 PORTO

LETTURA	VIA	B.S. SI/NO	VALORE CEM	COORDINATE GPS	FOTO
1	Via Zambelli		0.30/Low	42° 48' 49" N - 10°19'15" E	
2	Inizio Vile Elba		0.30/Low	42° 48' 47" N - 10°18'58" E	
3	Rotatoria Campi Sportivi Casaccia		0.30/Low	42° 48' 41" N - 10°18'53" E	
4	Via di Montecristo		0.30/Low	42° 48' 32" N - 10°18'39" E	
5	Via Ferriera Z.I.		0.27	42° 48' 17" N - 10°18'35" E	
6	Centro Porto	X	0.30/Low	42° 48' 30" N - 10°18'44" E	
7	Molo Traghetti		0.55	42° 48' 47" N - 10°19'22" E	


ZONA 5 CASACCIA

LETTURA	VIA	B.S. SI/NO	VALORE CEM	COORDINATE GPS	FOTO
1	Campi Sportivi-Via Cimiteri	X	1.00	42° 48' 45" N - 10°18'54" E	
2	Via Mentana metà		0.30/Low	42° 48' 40" N - 10°18'46" E	
3	Via Concia di terre		0.30/Low	42° 48' 42" N - 10°18'43" E	
4	Via Albereto inizio		0.30/Low	42° 48' 42" N - 10°18'31" E	
5	Via Aldo Moro		0.30/Low	42° 48' 47" N - 10°18'17" E	
6	Via Roster		0.30/Low	42° 48' 36" N - 10°18'30" E	
7	Via del Brunello - residenziale		0.30/Low	42° 48' 35" N - 10°18'19" E	
8	Via Schinghetta	X	0.30/Low	42° 48' 28" N - 10°18'23" E	
9	Via Giuseppe Coccio c/ rotonda	X	0.33	42° 48' 25" N - 10°18'22" E	
10	Via Carbuero		0.99	42° 48' 20" N - 10°18'27" E	






ZONA 6 ANTICHE SALINE

LETTURA	VIA	B.S. SI/NO	VALORE CEM	COORDINATE GPS	FOTO
1	Bivio Boni-Cavo		0.56	42° 47' 60" N - 10°18'54" E	
2	Zona Salina-Campo Sportivo	X	1.20	42° 48' 07" N - 10°18'05" E	
3	Via Mibelli		0.30/Low	42° 48' 02" N - 10°19'29" E	
4	Via Casa Del Duca metà		0.70	42° 47' 52" N - 10°19'05" E	
5	Via Le foci		0.30/Low	42° 47' 49" N - 10°18'15" E	
6	Zona Case Sparse c/o via della cava		0.33	42° 47' 39" N - 10°19'20" E	
7	Via Madonna del Soccorso		0.30/Low	42° 47' 39" N - 10°19'19" E	
8	Cava		0.29	42° 47' 23" N - 10°19'80" E	
9	Via Bucine		0.30/Low	42° 47' 29" N - 10°19'24" E	
10	Limitare bosco a est-zona res		0.30/Low	42° 47' 45" N - 10°19'29" E	
11	Fronte Campo Sportivo		0.95	42° 47' 58" N - 10°19'12" E	

ZONA 7 ACQUAVIVA-VITICCIO

LETTURA	VIA	B.S. SI/NO	VALORE CEM	COORDINATE GPS	FOTO
1	Pali acquaviva	X	0.50	42° 49' 16" N - 10°17'27" E	
2	Via Ponte del Brogi Enfola Viticcio		0.38	42° 49' 15" N - 10°17'03" E	
3	c/o Residence la Sorgente		0.30/Low	42° 49' 19" N - 10°16'49" E	
4	Fine via Ponte del Brogi Enfola...		0.30/Low	42° 49' 15" N - 10°16'44" E	
5	Via Ponte del Brogiinizio		0.30/Low	42° 49' 08" N - 10°16'34" E	
6	Via Ponte del Brogi metà		0.30/Low	42° 48' 58" N - 10°16'32" E	
7	Via Ponte del Brogi Fine		0.30/Low	42° 48' 57" N - 10°16'29" E	
8	Spiaggia Area		0.30/Low	42° 49' 17" N - 10°17'16" E	
9	Strada per Acquaviva		0.30/Low	42° 49' 05" N - 10°17'49" E	
10	Curvone a Gomito Via Ponte a Brogi		0.30/Low	42° 49' 05" N - 10°17'13" E	








ZONA 8 PUNTA ENFOLA

LETTURA	VIA	B.S. SI/NO	VALORE CEM	COORDINATE GPS	FOTO
1	Centro Ente Parco	X	0.30/Low	42° 49' 29" N - 10°16'09" E	
2	collina a ovest		0.30/Low	42° 49' 31" N - 10°15'54" E	
3	Case sparse limite parco		0.30/Low	42° 49' 29" N - 10°16'14" E	
4	Via Ponte del Brogi Enfola Viticcio		0.30/Low	42° 49' 24" N - 10°16'17" E	
5	Strada Acquaviva-Enfola		0.30/Low	42° 49' 14" N - 10°16'38" E	

ZONA 9 BIODOLA SCAGLIERI

LETTURA	VIA	B.S. SI/NO	VALORE CEM	COORDINATE GPS	FOTO
1	Strada c/o siti tecnologici	X	0.6	42° 47' 54" N - 10°15'57" E	
2	Spiaggia Biodola		0.30/Low	42° 48' 2" N - 10°16'6" E	
3	Punta ovest		0.30/Low	42° 47'58" N - 10°15'47" E	
4	Strada Provinciale Biodala inizio		0.30/Low	42° 48' 12" N - 10°16'14." E	
5	Strada Provinciale Biodala metà		0.30/Low	42° 48' 5" N - 10°16'07" E	
6	Località Scaglieri inizio		0.30/Low	42° 48' 17" N - 10°16' 12" E	
7	Località Forno		0.30/Low	42° 48' 21" N - 10°16' 14" E	
8	Scaglieri Alta		0.30/Low	42° 48' 32" N - 10°16'09" E	
9	Località Cappete		0.30/Low	42° 48' 3" N - 10°16'41" E	
10	c/o Campi da golf (hotel Casar)		0.30/Low	42° 49' 29" N - 10°16'09" E	









ZONA 10 SAN MARTINO, STRADA PER MARCIANA

LETTURA	VIA	B.S. SI/NO	VALORE CEM	COORDINATE GPS	FOTO
1	via Scotto		0.30/Low	42° 47' 43" N - 10°17'39" E	
2	Via Valcarene	X	0.30/Low	42° 47' 48" N - 10°17'52" E	
3	Via delle foci		0.30/Low	42° 47' 49" N - 10°18'15" E	
4	Via valle di Lazzaro		0.30/Low	42° 47' 59" N - 10°17'60" E	
5	Via valle di Lazzaro-case sparse		0.30/Low	42° 48' 01" N - 10°17'46" E	
6	Via su SP 24 angolo SP 26		0.55	42° 48' 08" N - 10°18'26" E	
7	Via SP24		0.27	42° 47' 56" N - 10°18'16" E	

ZONA 11 SCHIOPPARELLO

LETTURA	VIA	B.S. SI/NO	VALORE CEM	COORDINATE GPS	FOTO
1	Via Schiopparello metà	X	0.28	42° 47' 34" N - 10°20'23" E	
2	Loc. Schiopparello		0.30/Low	42° 47' 29" N - 10°20'48" E	
3	Agglomerato est antiche saline SP26		0.30/Low	42° 47' 48" N - 10°20'12" E	
4	Agglomerato Loc. Schiopparello		0.32	42° 47' 21" N - 10°20'34" E	
5	Case sparse Loc. Schiopparello		0.30/Low	42° 47' 19" N - 10°20'45" E	
6	Loc. Bagnaia Alta		0.30/Low	42° 47' 12" N - 10°21'07" E	
7	Via Magazzini Bagnaia		0.29	42° 47' 38" N - 10°21'14" E	
8	Bagnaia Spiaggia		0.25	42° 47' 51" N - 10°21'03" E	
9	Via della Spiaggia/Bagnaia		0.32	42° 47' 33" N - 10°21'06" E	
10	Loc. Schiopparello Alta		0.30/Low	42° 47' 17" N - 10°20'15" E	
11	SP26 c/o curvone a gomito		0.30/Low	42° 47' 21" N - 10°20'19" E	
12	Via della Spiaggia metà		0.30/Low	42° 47' 37" N - 10°20'46" E	
13	SP 26 c/o incrocio Schiopparello		0.30/Low	42° 47' 36" N - 10°20'10" E	

ZONA 12 FABBRELLO-ACQUABONA

LETTURA	VIA	B.S. SI/NO	VALORE CEM	COORDINATE GPS	FOTO
1	c/o siti H3g/Wind	X	0.6	42° 46' 43" N - 10°20'31" E	
2	c/o piazzetta residence		0.2	42° 46' 55" N - 10°20'31" E	
3	Agglomerato Via del Fortino		0.30/Low	42° 46' 56" N - 10°20'21" E	
4	Centro campi da Golf		0.30/Low	42° 46' 53" N - 10°20'41" E	
5	Agglomerato est		0.30/Low	42° 47' 00" N - 10°20'47" E	
6	Agglomerato a sud Schiopparello		0.30/Low	42° 47' 08" N - 10°20'38" E	
7	Agglomerato adiacete SP26		0.30/Low	42° 47' 03" N - 10°20'24" E	
8	Oltre campi da Golf		0.29	42° 46' 45" N - 10°20'49" E	

ZONA 13 MAGAZZINI SANTO STEFANO

LETTURA	VIA	B.S. SI/NO	VALORE CEM	COORDINATE GPS	FOTO
1	Centro S. Stefano		0.30/Low	42° 47' 34" N - 10°22'08" E	
2	Strada verso magazzini		0.30/Low	42° 47' 36" N - 10°21'56" E	
3	Nord Magazzini		0.30/Low	42° 47' 43" N - 10°21'45" E	
4	Centro Magazzini	X	0.54	42° 47' 49" N - 10°21'43" E	
5	Spiaggia Magazzini		0.30/Low	42° 47' 54" N - 10°21'35" E	
6	Pressi villa Ottone		0.21	42° 48' 02" N - 10°21'52" E	
7	Parco Acquatico		0.28	42° 48' 04" N - 10°21'54" E	
8	Spiaggia Magazzini 2		0.29	42° 48' 05" N - 10°21'45" E	
9	Magazzini Alta		0.30/Low	42° 47' 35" N - 10°22'09" E	

ZONA 14 BAGNAIA

LETTURA	VIA	B.S. SI/NO	VALORE CEM	COORDINATE GPS	FOTO
1	Residence verde		0.30/Low	42° 48' 38" N - 10°22'04" E	
2	Nord residence verde	X	0.48	42° 48' 38" N - 10°22'19" E	
3	Case sparse via della valle		0.30/Low	42° 48' 44" N - 10°22'08" E	
4	Metà SP28		0.30/Low	42° 48' 37" N - 10°21'48" E	
5	Centro bagnaia		0.30/Low	42° 48' 41" N - 10°21'55" E	
6	Spiaggia via della Marina		0.30/Low	42° 48' 41" N - 10°21'49" E	
7	Spiaggia sud bagnaia		0.30/Low	42° 48' 37" N - 10°21'48" E	
8	Parallela via della marina		0.30/Low	42° 48' 43" N - 10°21'55" E	
9	Residence San Michele		0.30/Low	42° 48' 28" N - 10°22'14" E	